








Změna č. 1 Územního plánu Lipová




VÝKRES ZÁKLADNÍHO ČLENĚNÍ ÚZEMÍ -
předpokládaná podoba po změně č. 1

Legenda

-  řešené území
-  parcelní kresba
-  identifikátor plochy složený z povinného znaku pro kategori ploch změn (Z, K) a čísla plochy s rozdílným způsobem využití
-  plochy a koridory podmíněné zpracováním územní studie
-  plochy změn v krajině
-  zastavitelné plochy
-  zastavěné území k 1. 9. 2024



PŘÍLOHA Č. 4

HLAVNÍ PROJEKTANT:	Alfinvest Zlín, spol. s r. o.	ČÍSLO PÁŘE:	AUTORIZACE:
	sídlo: J. STAŠI 165, 763 02 ZLÍN - MALENOVICE tel./fax: +420 577 102 387 mobil: +420 603 707 553 email: poklada@alfinvest.cz		
OBEC:	Obec LIPOVÁ	DATUM:	listopad 2024
POŘIZOVATEL:	MĚSTSKÝ ÚŘAD LUHAČOVICE Odbor stavební - oddělení územního plánování	ČÍSLO ZAKÁZKY:	24_888
		HLAVNÍ ARCHITEKT:	Ing. arch. Vladimír Pokluda
		STUPĚŇ:	DOKUMENTACE K PROJEVNÁNÍ dle § 93 SZ
NÁZEV AKCE:	ZMĚNA Č. 1 ÚZEMNÍHO PLÁNU LIPOVÁ		
OBSAH:	VÝKRES ZÁKLADNÍHO ČLENĚNÍ <small>(předpokládaná podoba po změně č. 1)</small>	MĚŘÍTKO:	1:5 000
		ČÍSLO VÝKRESU:	L1

